





















LEGENDE

Festsetzungen

-  Wirkungsbereich der UeO Schafrain
-  Baubereiche (Koordinaten gemäss Anhang UeV)
-  Aussenaufenthaltsbereich privat (Koordinaten gemäss Anhang UeV)
-  Strassenabstandslinie
-  Stufen
-  Erschliessungsbereiche
-  Container- Hauswirtsraum
-  Kinderspielplatz
-  Umgebungsbereich
-  Vorplätze Einfamilienhäuser
-  Aussenparkplätze
-  Vorplätze Autoeinstellhallen
-  Einfahrten Garagen / Autoeinstellhallen
-  Trampelpfad
-  Detailerschliessungsstrasse (gem. sep. Strassenplan)
-  Wendehammer
-  Hauptbepflanzung (Koordinaten gemäss Anhang UeV)

Hinweise

-  Böschungen / Stützmauern
-  Stampfbetonmauern mit Spalier
-  Heckenbepflanzung

Genehmigungsvermerke

Mitwirkung vom 02.10.2019 - 04.11.2019
 Vorprüfung vom 16.08.2022

Publikation im Amtsanzeiger vom 17.01.2024
 Publikation im Amtsblatt vom 18.01.2024
 Öffentliche Auflage vom 19.01.- 23.02.2024

Einspracheverhandlungen am 21., 25. und 26.03.2024
 Erledigte Einsprachen
 Unerledigte Einsprachen
 Rechtsverwahrungen

Beschlossen durch den Gemeinderat am
 Beschlossen durch die Gemeindeversammlung am

Präsident Sekretärin

Die Richtigkeit dieser Angaben bescheinigt:
 Walkringen Gemeindeschreiberin

Genehmigt durch das kantonale Amt für Gemeinden und Raumordnung

±0.00 = 720.25 M.ü.M.

